



Photo fournie par Maryanick Gaultier sur Facebook.

Signaler un bogue

La porte se compose d'une voûte élevée au 13e siècle, surmontée d'un crénelage couvert sur mâchicoulis dont les embrasures sont coupées par des croisées. L'arc de la baie a été déformé, les piédroits ont été évidés afin d'élargir l'ouverture du passage.

• Porte de ville à Jonsac

Classé ou inscrit
Chiens autorisés

Notation

Intérêt
général

????

Marche
d'approche

????

Difficulté
d'Accès

????

Durée de la
visite

????

Localisation

Grande région

Nouvelle-Aquitaine (75)

Ancienne région

Poitou-Charentes (54)

Département

Charente-Maritime (17)

Commune

Jonzac (17197)

Coordonnées

45.44472,-0.43445

Système	Datum	notation	Définition	coordonnées X	coordonnées Y
Lambert 93	RGF93	D.d	EPSG:2154	6488647	431600
Lambert II+	NTF	D.d	EPSG:27572	2053188	383222
UTM Nord fuseau 30	WGS84	D.d	EPSG:32630	5035557	700633
Lambert III	NTF	D.d	EPSG:27573	3353083	383218
Peuso-mercator	WGS84	D.d	EPSG:3785	5691808	-48363
Latitude Longitude	WGS84	DMS	EPSG:4326	45°26'40.996"	-0°26'4.024"
Latitude Longitude	WGS84	D.d	EPSG:4326	45.444721	-0.434451

[Ajouter un commentaire](#)

Commentaires

Essentiel

? Jonzac 17197

? Châteaux, ouvrages militaires

? 45.44472,-0.43445

? fr.wikipedia.org

? Administrateur local

? 315 Visites











Publié Thursday 22 July 2021

Révisé Thursday 22 July 2021

Classements

Monument historique

Proximité

 Jonzac	307m
 Saint-Germain-de-Lusignan	2.08km
 Saint-Martial-de-Vitaterne	2.12km
 Lussac	4.18km
 Saint-Maurice-de-Tavernole	4.56km
 Champagnac	4.66km
 Clam	5.58km
 Saint-Simon-de-Bordes	5.6km
 Saint-Hilaire-du-Bois	5.7km
 Église Saint-Vincent de Réaux	5.97km

Dans la même commune

 Porte de ville à Jonsac

Tout fermer ×