

?

Mi-romane, mi-gothique, l'église Saint-Étienne d'Ars est l'un des plus anciens édifices religieux de l'île de Ré. Les travaux de construction débutent au XI<sup>e</sup> et se poursuivent jusqu'au XV<sup>e</sup> siècle, période durant laquelle l'église est coiffée de ce fameux clocher de style gothique flamboyant noir et blanc de plus de 40 m de haut. À l'intérieur, on trouve entre autres trois beaux autels du XVIII<sup>e</sup> siècle, une remarquable chaire à prêcher et des peintures religieuses du XVII<sup>e</sup> siècle. Un clocher noir et blanc qui ne passe pas inaperçu

Au début du XIX<sup>e</sup> siècle, le clocher d'Ars, tout comme les autres clochers de l'île de Ré d'ailleurs, sont peints en blanc et en noir pour servir d'amer, autrement dit de repère de navigation, aux marins naviguant dans le Pertuis. Aujourd'hui, seul le clocher d'Ars a conservé ses couleurs qui se détachent à l'horizon à des kilomètres à la ronde. Les enfants le comparent souvent à une fusée prête à décoller vers la lune ! Autre fait amusant, le clocher abrite trois cloches nommées Françoise ("la grosse" qui sonne le mi), Marie-Victoire ("la moyenne" qui sonne le sol) et Louise ("la petite" qui sonne le si).

Source : <https://www.la-grainetiere.com>

?

Particularités

?

Chiens interdits

**Notation**

Intérêt  
général

????

Marche  
d'approche

????

Difficulté  
d'Accès

????

Durée de la  
visite

????

## Localisation

### Grande région

Nouvelle-Aquitaine (75)

### Ancienne région

Poitou-Charentes (54)

### Département

Charente-Maritime (17)

### Commune

Ars-en-Ré (17019)

### Coordonnées

46.20771,-1.51554

Système	Datum	notation	Définition	coordonnées X	coordonnées Y
Lambert 93	RGF93	D.d	EPSG:2154	6577492	352038
Lambert II+	NTF	D.d	EPSG:27572	2141458	302861
UTM Nord fuseau 30	WGS84	D.d	EPSG:32630	5118197	614514
Lambert II	NTF	D.d	EPSG:27572	2141458	302861
Peuso-mercator	WGS84	D.d	EPSG:3785	5813697	-168709
Latitude Longitude	WGS84	DMS	EPSG:4326	46°12'27.752"	-1°30'55.933"
Latitude Longitude	WGS84	D.d	EPSG:4326	46.207709	-1.515537

[Ajouter un commentaire](#)

## Commentaires

## Essentiel

? Ars-en-Ré 17019

? Architecture religieuse

? 46.20771,-1.51554

? fr.wikipedia.org

? église

? Administrateur local

? 405 Visites











Publié Sunday 28 March 2021

Révisé Tuesday 26 October 2021

## Classements

Monument historique

**À proximité**

	Ars-en-Ré	31m
	Saint-Clément-des-Baleines	3.04km
	Portes-en-Ré	4.88km
	Loix	6.22km
	La Couarde-sur-Mer	7.23km
	Le Bois-Plage-en-Ré	9.8km
	Église Saint-Martin de Saint-Martin-de-Ré	11.32km
	Saint-Martin-de-Ré	11.55km
	La Flotte	14.79km
	Sainte-Marie-de-Ré	16.91km

**Dans la même commune**

	Église Saint-Étienne d'Ars-en-Ré
---	----------------------------------

**Avec le mot clé: église**

	Église Saint-Étienne d'Ars-en-Ré
	Église Saint-Cybard de Périgny
	Église Saint-Eutrope de Biron
	Église Saint-Martin de Saint-Martin-de-Ré
	Église Notre-Dame de Royan

---

? Église Saint-Martin d'Archingeay

---

? Église Saint-Pierre de Champdolent

---

? Église Saint-Eutrope d'Agudelle

---

? Église Saint-Jacques de Belluire

---

? Église Saint-André d'Annepont

---

Tout fermer ×