

?

Fondation cistercienne de la seconde moitié du 12^e siècle. De l'édifice primitif ne subsistent que peu d'éléments, l'abbaye ayant été incendiée vers la fin du 13^e siècle, puis en 1462 par les Anglais et en 1574 lors des guerres de Religion. Les bâtiments sont à l'abandon au début du 17^e siècle. En 1623, les Châteliers sont unis à la congrégation de l'Oratoire. Des matériaux de démolition des bâtiments abbaciaux sont utilisés à la construction du fort de la Frée. Les bâtiments abbaciaux, disposés au nord, ont été redécouverts par des campagnes de fouilles menées à partir de 1967. Ils étaient disposés autour d'un cloître, au nord de l'église qui comportait une nef à vaisseau unique.

Source : <https://www.pop.culture.gouv.fr>

?	Classé ou inscrit
?	Chiens autorisés

Notation

Intérêt
général

????

Marche
d'approche

????

Difficulté
d'Accès

????

Durée de la
visite

????

Localisation

Grande région

Nouvelle-Aquitaine (75)

Ancienne région

Poitou-Charentes (54)

Département

Charente-Maritime (17)

Commune

La Flotte (17161)

Coordonnées

46.18575,-1.29721

Système	Datum	notation	Définition	coordonnées X	coordonnées Y
Lambert 93	RGF93	D.d	EPSG:2154	6574118	368713
Lambert II+	NTF	D.d	EPSG:27572	2138217	319578
UTM Nord fuseau 30	WGS84	D.d	EPSG:32630	5116095	631409
Lambert II	NTF	D.d	EPSG:27572	2138217	319578
Peuso-mercator	WGS84	D.d	EPSG:3785	5810165	-144404
Latitude Longitude	WGS84	DMS	EPSG:4326	46°11'8.689"	-1°17'49.945"
Latitude Longitude	WGS84	D.d	EPSG:4326	46.185747	-1.297207

[Ajouter un commentaire](#)

Commentaires

Essentiel

? La Flotte 17161

? Architecture religieuse

? 46.18575,-1.29721

? fr.wikipedia.org

? Administrateur local

? 372 Visites











Publié Tuesday 09 February 2021

Révisé Saturday 15 May 2021

Classements

Monument historique

Proximité

	La Flotte
2.19	km
	Rivedoux-Plage
3.31	km
	Sainte-Marie-de-Ré
4.11	km
	Phare de Chauveau à Rivedoux-Plage
4.81	km
	Saint-Martin-de-Ré
5.62	km
	Église Saint-Martin de Saint-Martin-de-Ré
5.82	km
	Le Bois-Plage-en-Ré
7.27	km
	L'Houmeau
8.55	km
	La Couarde-sur-Mer
9.78	km
	Nieul-sur-Mer
10.63	km

Dans la même commune

	Abbaye des Châteliers de La Flotte
---	------------------------------------

Tout fermer ×